MUNICIPALIDAD DE LA PLATA - DIRECCION DE CATASTRO- DIVISIÓN GIS / SIG

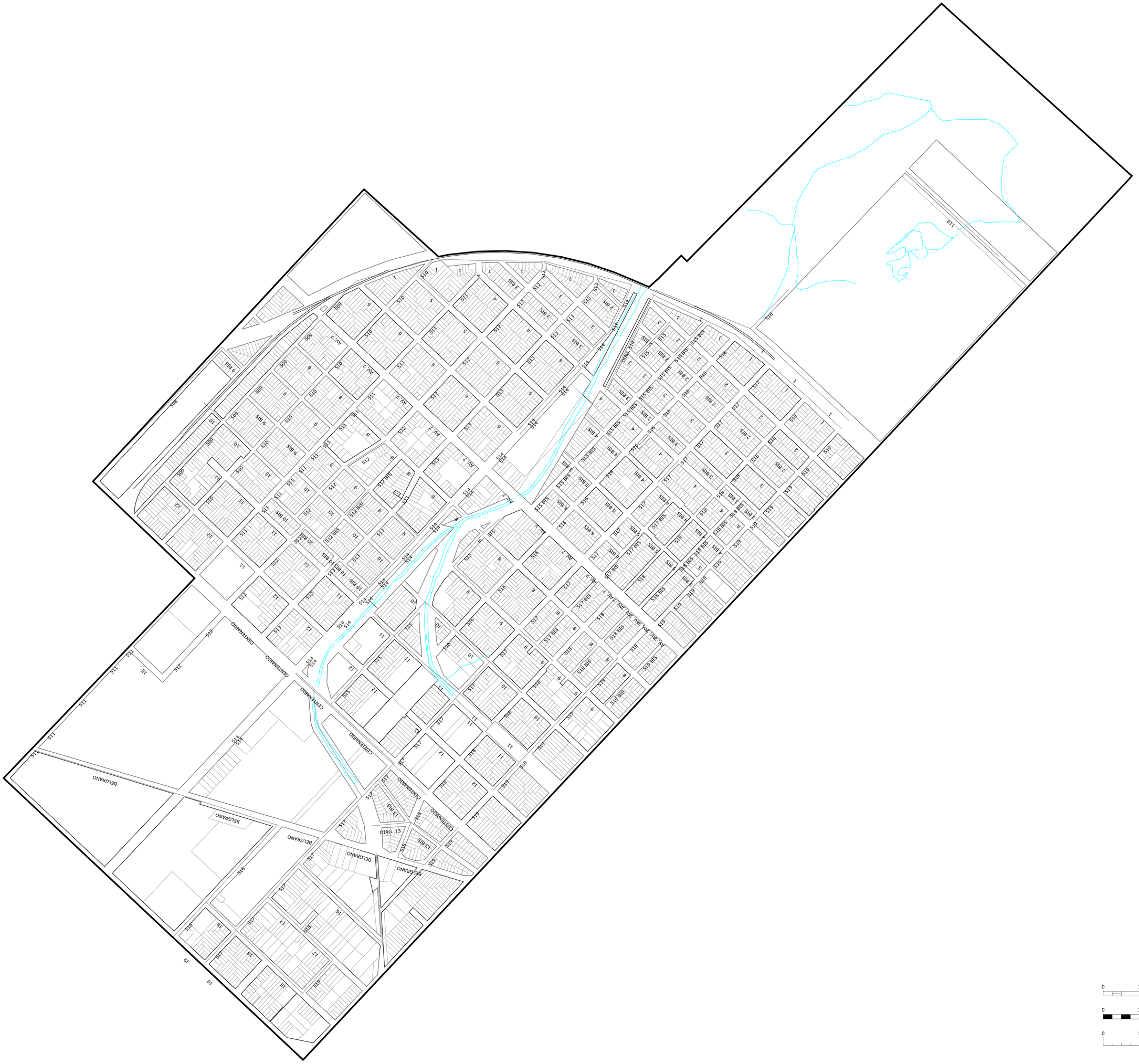

PLANO: DELEGACIONES / RINGUELET

REFERENCIAS:

DESCRIPCIÓN:

De intersección de avenida 520 y avenida 122; por avenida 122 (ó su proyección, límite con Partido de Ensenada), hasta arroyo "El Gato" (límite con Partido de Ensenada). Por arroyo "El Gato" hasta vías FF.CC Roca (ramal La Plata-Constitución, paralelas al boulevard 1). Por vías FF.CC Roca (ramal La Plata-Constitución, paralelas al boulevard 1) hasta su intersección con calle 4. Por calle 4, hasta avenida 508. Por avenida 508, hasta camino Centenario. Por camino Centenario, hasta calle 511. Por calle 511, hasta avenida 19. Por avenida 19, hasta avenida 520. Por avenida 520, hasta avenida 122 (límite con Partido de Ensenada).

DIRECCION DE CATASTRO
DIVISION GIS - SIG

http://SERVERGIS
http://www.catastro.laplata.gov.ar
mapas@laplata.gov.ar

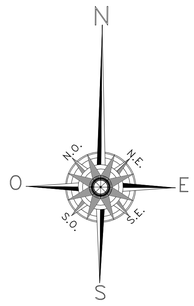

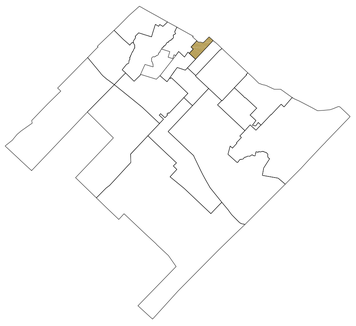

INFORMACION TÉCNICA DEL PLANO: DELEGACIONES_Ringuelet.dwg / UBICACION: servergis2

ESCALA:

FECHA:14/09/2010